

Mogilno, dn. 04 października 2011 r.

ZDP 11-5550/ 26 /2011

Na podstawie art.10 ust.5 ustawy Prawo o ruchu drogowym z dnia 20 czerwca 1997 r. (tekst jednolity Dz.U. z 2005 r. Nr 108 poz. 908 z późniejszymi zmianami), i § 6 pkt.1 rozporządzenia Ministra Infrastruktury z dnia 23 września 2003 r. w sprawie szczegółowych warunków zarządzania ruchem na drogach oraz wykonywania nadzoru nad tym zarządzeniem (Dz.U. nr 177 poz.1729) oraz upoważnienia Nr OR.0114-17/2008 z dnia 27 czerwca 2008 r. Dyrektora Zarządu Dróg Powiatowych w Mogilnie do załatwiania spraw w imieniu zarządzającego ruchem

zatwierdzam

projekt stałej organizacji ruchu dróg gminnych
ulicy Zakrzewskiego i ulicy B. Prusa w Strzelnie

Projekt organizacji ruchu obejmuje stałe oznakowanie dróg gminnych po przebudowie ulicy Zakrzewskiego i ulicy B. Prusa w Strzelnie.

Sposób oznakowania i miejsca ustawienia znaków uwidoczniono na planach sytuacyjnych.

Organizacja ruchu ma charakter czasowy i obowiązuje **od dnia zatwierdzenia do 30 listopada 2012 r.**

Uzasadnienie

Po zapoznaniu się z przedstawionym projektem czasowej organizacji ruchu stwierdzam, że projekt spełnia wymogi określone w rozporządzeniu Ministra Infrastruktury z dnia 23 września 2003 r. w sprawie szczegółowych warunków zarządzania ruchem na drogach oraz wykonywania nadzoru nad tym zarządzeniem (Dz.U. nr 177 poz.1729).

W oparciu o § 12 ust. 1 cytowanego rozporządzenia, jednostka wprowadzająca organizację ruchu ma obowiązek zawiadomić na piśmie organ zarządzający ruchem, zarządcę drogi oraz właściwego komendanta Policji o terminie jej wprowadzenia, co najmniej na 7 dni przed dniem wprowadzenia organizacji ruchu.

W przypadku braku stosownego powiadomienia niniejsze zatwierdzenie traci ważność.

JP

z up. STAROSTY

mgr Piotr Pić
DYREKTOR
Zarządu Dróg Powiatowych

Otrzymuje:

1. Pan Kazimierz Chojnacki
Doradztwo i projektowanie drogowe
85-435 Bydgoszcz, ul. Wyspowa 15

Do wiadomości:

2. Komenda Powiatowa Policji
88-300 Mogilno, ul. Rynek 6
3. a/a

Egz. nr 2

Projekt stałej organizacji ruchu

Nazwa i adres obiektu budowlanego

Budowa i przebudowa dróg należących do Gminy Strzelno zadanie nr 1 przebudowa ulicy Zakrzewskiego i B. Prusa w Strzelnie, gmina Strzelno, województwo kujawsko-pomorskie

Nazwa i adres inwestora:

**Gmina Strzelno
ul. dr Cieślewicza 2
88-320 Strzelno**

Załącznik do zatwierdzenia

nr **20P 11-5550/86/2011**

z dnia **4.10.2011 r.**


Znak i data zamówienia:

Umowa 3420-6/u/2011 z dnia 11 kwietnia 2011 r.

Nazwa i adres jednostki projektowania:

Kazimierz Chojnacki
Doradztwo i projektowanie drogowe
ul. Wyspowa 15, 85-435 Bydgoszcz
NIP 9670279210, Regon 340688289

Autorzy opracowania:

Branża drogowa			
Imię i nazwisko projektanta: Mgr inż. Kazimierz Chojnacki	Specjalność i numer uprawnień budowlanych: Uprawnienia projektanta w specjalności konstrukcyjno-inżynierskiej w zakresie dróg Nr UAN-KZ-7210/48/86 Kujawsko-Pomorska Izba Inżynierów Budownictwa nr ewidencyjny KUP/BD/0258/01	Data: 2011.07.27	Podpis: 

Bydgoszcz, 2011.07.27

Właściciel jednostki projektowania

Mgr inż. Kazimierz Chojnacki

Spis zawartości projektu wykonawczego

nr strony

1. Strona tytułowa	1
2. Spis zawartości projektu organizacji ruchu	2
3. Opinia Zarządu Drogi	3
4. Opis techniczny do projektu stałej organizacji ruchu	4-5
5. Wykaz oznakowania pionowego	6
6. Plan orientacyjny rys. nr 1	7
8. Plan sytuacyjny rys. nr 2.1 i 2.2	8-9

Budowa i przebudowa dróg należących do Gminy Strzelno zadanie nr 1 przebudowa ulicy Zakrzewskiego i B. Prusa w Strzelnie, gmina Strzelno , województwo kujawsko-pomorskie

Opinia Zarządu drogi

Zacpiniam pozytywnie przedmiotowy projekt
19.09.2011

URZĄD MIEJSKI
88-320 Strzelno
ul. dr Cieśliewicza 2
tel. (052) 31-89-291, 31-82-200
fax. (052) 31-82-203
woj. kujawsko-pomorskie

BURMISTRZ
[Signature]
mgr inż. Ewaryst Matczak

Opis techniczny do projektu stałej organizacji ruchu

1. Podstawa opracowania.

- Inwentaryzacja oznakowania istniejącego
- Plan sytuacyjny w skali 1:500
- Ustawa „Prawo o ruchu drogowym”
- Rozporządzenie Ministrów Infrastruktury i Spraw Wewnętrznych i Administracji z dnia 31 lipca 2002 r. w sprawie znaków i sygnałów drogowych
- Rozporządzenie Ministra Infrastruktury z dnia 3 lipca 2003 r. w sprawie szczegółowych warunków technicznych dla znaków i sygnałów drogowych oraz urządzeń bezpieczeństwa ruchu drogowego i warunków ich umieszczania na drogach.
- Rozporządzenie Ministra Infrastruktury z dnia 23 września 2003 r. w sprawie szczegółowych warunków zarządzania ruchem na drogach oraz wykonywania nadzoru nad tym zarządzaniem.

2. Lokalizacja zadania.

Projekt stałej organizacji ruchu obejmuje zadanie pt. **Budowa i przebudowa dróg należących do Gminy Strzelno zadanie nr 1 przebudowa ulicy Zakrzewskiego i B. Prusa w Strzelnie**, gmina Strzelno, województwo kujawsko-pomorskie

3. Stan istniejący.

Odcinki dróg, objęte opracowaniem przebiegają w obszarze zabudowanym. Ulica Zakrzewskiego posiada przekrój drogowy o szerokości 5,0-6,0 m bez chodnika o nawierzchni z gruzu budowlanego. Na odcinku występują skrzyżowania z ulicą Szczanieckiej, ulicą Jana z Ludziska, ulicą na działce nr 951 i ulicą Prusa, które posiadają nawierzchnię gruntową oraz skrzyżowanie z ulicą Mickiewicza o nawierzchni bitumicznej. Na początku odcinka ulica Zakrzewskiego w km 179+370 krzyżuje się z ulicą Wyszyńskiego i drogą nr 15 Gniezno-Ostróda, skrzyżowanie posiada komplet oznakowania pionowego tj. znak A-7 ustęp pierwszeństwa na ulicy Zakrzewskiego oraz znak A-6b i A-6c skrzyżowanie z drogą podporządkowaną na drodze nr 15 w km 179+170 strona prawa i w km 179+570 strona lewa. Ulica Mickiewicza o nawierzchni bitumicznej jest objęta strefą ograniczonej prędkości do 30 km/h. Ulica Prusa od km 0+000 do skrzyżowania na działce nr 973 posiada przekrój drogowy o nawierzchni z gruzu budowlanego. Na dalszym odcinku do ulicy Sienkiewicza, ulica Prusa posiada przekrój półuliczny o szerokości nawierzchni bitumicznej 5,0 m. Po stronie lewej chodnik o szerokości 1,5 do 1,80 m. Na odcinku po stronie lewej, występuje skrzyżowanie z ulicą na działce nr 973 i z ulicą Sienkiewicza, które posiadają nawierzchnię gruntową oraz skrzyżowanie z ulicą Żeromskiego i po stronie prawej z ulicą Sienkiewicza o nawierzchni bitumicznej. Utwardzony odcinek ulicy Prusa jest objęty strefą ograniczonej prędkości do 30 km/h. Ulica Żeromskiego i utwardzony odcinek ulicy Sienkiewicza również są objęte strefą ograniczonej prędkości do 30 km/h.

4. Projektowana stała organizacja ruchu.

Projektowana organizacja ruchu związana jest wykonaniem nowych odcinków ulic o nawierzchni twardej o szerokości 5.5 m do 6.0 m. Projekt obejmuje tylko odcinek ulicy Zakrzewskiego i ulicę Prusa. Początkowy odcinek ulicy Zakrzewskiego i skrzyżowanie z ulicą Wyszyńskiego są objęte odrębnym opracowaniem. Istniejące na tym skrzyżowaniu oznakowanie znakami ostrzegawczymi A-7, A-6b i A-6c pozostaje bez zmian.

Projektowane odcinki ulic znajdują się w obszarze objętym strefą ograniczonej prędkości 30 km/h. Znaki projektuje się jako znaki z grupy małe odbłaskowe. Szczegółową lokalizację oznakowania nowoprojektowanego zawiera plan sytuacyjny

i wykazy oznakowania pionowego.

Projekt oznakowania pionowego związany jest z oznakowaniem skrzyżowań w związku z strefą ograniczonej prędkości. Projekt oznakowania pionowego zawiera znaki zakazu B-43 i B-44.

5. Termin wprowadzenia stałej organizacji ruchu.

Wprowadzenie stałej organizacji ruchu przewiduje się po wykonaniu przebudowy ulic w listopadzie 2012 r.

Opracował:

.....
mgr inż. Kazimierz Chojnacki

Wykaz oznakowania pionowego
nowoprojektowanej ulicy łączącej ul. Tartaczną z ul. Lipową na działce nr 2470

Wykaz oznakowania pionowego istniejącego bez zmian

L.p	Symbol znaku	Strona L P	Lokalizacja Km	Uwagi
1	A-7	L	0+015	
2	A-6c	P	179+170	Droga nr 15, ul. Wyszyńskiego
3	A-6c	L	179+570	Droga nr 15, ul. Wyszyńskiego

Wykaz oznakowania pionowego nowoprojektowanego
 Ulica Zakrzewskiego

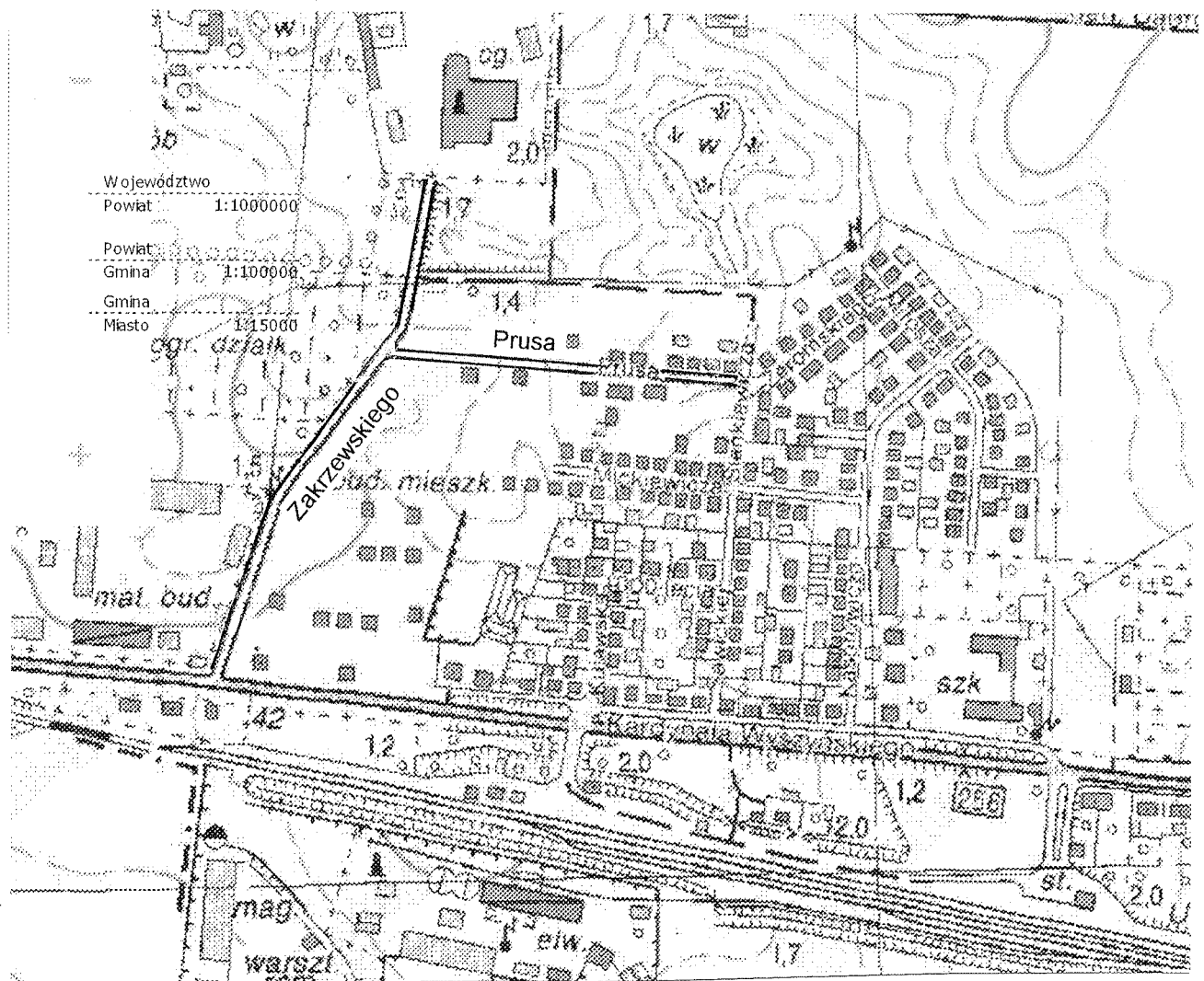
L.p	Symbol znaku	Strona L P	Lokalizacja Km	Uwagi
1	B-43	L	0+028	
2	B-44	P	0+028	
3	B-44	P	0+055,1	Ul. Szczanieckiej
4	B-43	P	0+061,8	Ul. Szczanieckiej
5	B-44	P	0+146,6	Ul. Jana z Ludziska
6	B-43	P	0+156,4	Ul. Jana z Ludziska
7	B-43	L	0+173,5	Dz. nr 951
8	B-44	L	0+179,4	Dz. nr 951
9	B-43	L	0+476,3	
10	B-44	P	0+476,3	

Wykaz oznakowania pionowego nowoprojektowanego
 Ulica Prusa

L.p	Symbol znaku	Strona L P	Lokalizacja Km	Uwagi
1	B-43	L	0+127,5	Dz. nr 973
2	B-44	L	0+134,3	Dz. nr 973
3	B-43	L	0+294,3	Ul. Sienkiewicza
4	B-44	L	0+302,3	Ul. Sienkiewicza

Wykaz oznakowania pionowego do rozbiórki – likwidacji
 Ulica Prusa

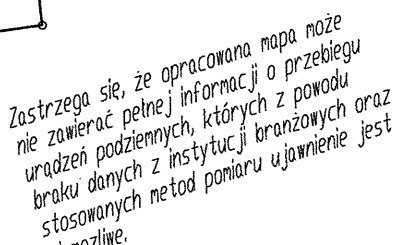
L.p	Symbol znaku	Strona L P	Lokalizacja Km	Uwagi
1	B-43	P	0+100,3	
2	B-44	L	0+100,3	

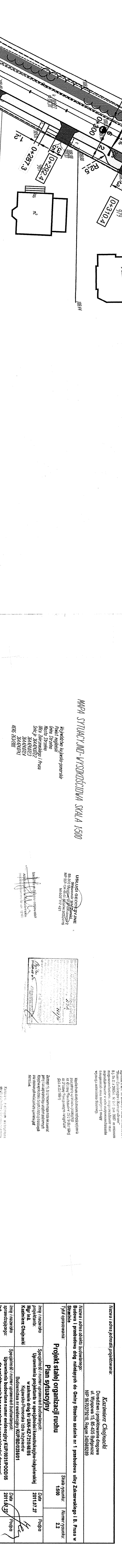


Oznaczenia

Zakres opracowania

Nazwa i adres jednostki projektowania:			
<p style="text-align: center;">Kazimierz Chojnacki Doradztwo i projektowanie drogowe ul. Wyspowa 15, 85-435 Bydgoszcz NIP 9670279210, Regon 340688289</p>			
Nazwa i adres obiektu budowlanego:			
Budowa i przebudowa dróg należących do Gminy Strzelno zadanie nr 1 przebudowa ulicy Zakrzewskiego i B. Prusa w Strzelnie			
Tytuł opracowania:		Skala rysunku:	Numer rysunku:
Plan orientacyjny		1:5 000	1
Imię i nazwisko projektanta: Mgr inż. Kazimierz Chojnacki	Specjalność i numer uprawnień budowlanych: Uprawnienia projektanta w specjalności konstrukcyjno-inżynierskiej w zakresie dróg Nr UAN-KZ-7210/48/86 Kujawsko-Pomorska Izba Inżynierów Budownictwa nr ewidencyjny KUP/BD/0258/01	Data 2011.06.18	Podpis
Imię i nazwisko sprawdzającego: Inż. Wojciech Klatecki	Specjalność i numer uprawnień budowlanych: Uprawnienia budowlane numer ewidencyjny KUP/0031/POOD/05 do projektowania bez ograniczeń w specjalności drogowej Kujawsko-Pomorska Izba Inżynierów Budownictwa nr ewidencyjny KUP/BD/1024/01	Data 2011.06.18	Podpis





Moje zadatko by jasno ponašao
 Pomoć i pomoć
 Gmina Strzelno
 Mosto Strzelno
 Ulica Bohaterów 1 Prus
 Sejm 364420122
 3644240723
 3644240724
 3644240741
 KERO 263/2011

Spisak prijava i ocjena 1993
 Aleksandra Kozlovskaja
 307, 311, 312, 313, 314, 315, 316, 317, 318, 319, 320, 321, 322, 323, 324, 325, 326, 327, 328, 329, 330, 331, 332, 333, 334, 335, 336, 337, 338, 339, 340, 341, 342, 343, 344, 345, 346, 347, 348, 349, 350, 351, 352, 353, 354, 355, 356, 357, 358, 359, 360, 361, 362, 363, 364, 365, 366, 367, 368, 369, 370, 371, 372, 373, 374, 375, 376, 377, 378, 379, 380, 381, 382, 383, 384, 385, 386, 387, 388, 389, 390, 391, 392, 393, 394, 395, 396, 397, 398, 399, 400, 401, 402, 403, 404, 405, 406, 407, 408, 409, 410, 411, 412, 413, 414, 415, 416, 417, 418, 419, 420, 421, 422, 423, 424, 425, 426, 427, 428, 429, 430, 431, 432, 433, 434, 435, 436, 437, 438, 439, 440, 441, 442, 443, 444, 445, 446, 447, 448, 449, 450, 451, 452, 453, 454, 455, 456, 457, 458, 459, 460, 461, 462, 463, 464, 465, 466, 467, 468, 469, 470, 471, 472, 473, 474, 475, 476, 477, 478, 479, 480, 481, 482, 483, 484, 485, 486, 487, 488, 489, 490, 491, 492, 493, 494, 495, 496, 497, 498, 499, 500, 501, 502, 503, 504, 505, 506, 507, 508, 509, 510, 511, 512, 513, 514, 515, 516, 517, 518, 519, 520, 521, 522, 523, 524, 525, 526, 527, 528, 529, 530, 531, 532, 533, 534, 535, 536, 537, 538, 539, 540, 541, 542, 543, 544, 545, 546, 547, 548, 549, 550, 551, 552, 553, 554, 555, 556, 557, 558, 559, 560, 561, 562, 563, 564, 565, 566, 567, 568, 569, 570, 571, 572, 573, 574, 575, 576, 577, 578, 579, 580, 581, 582, 583, 584, 585, 586, 587, 588, 589, 590, 591, 592, 593, 594, 595, 596, 597, 598, 599, 600, 601, 602, 603, 604, 605, 606, 607, 608, 609, 610, 611, 612, 613, 614, 615, 616, 617, 618, 619, 620, 621, 622, 623, 624, 625, 626, 627, 628, 629, 630, 631, 632, 633, 634, 635, 636, 637, 638, 639, 640, 641, 642, 643, 644, 645, 646, 647, 648, 649, 650, 651, 652, 653, 654, 655, 656, 657, 658, 659, 660, 661, 662, 663, 664, 665, 666, 667, 668, 669, 670, 671, 672, 673, 674, 675, 676, 677, 678, 679, 680, 681, 682, 683, 684, 685, 686, 687, 688, 689, 690, 691, 692, 693, 694, 695, 696, 697, 698, 699, 700, 701, 702, 703, 704, 705, 706, 707, 708, 709, 710, 711, 712, 713, 714, 715, 716, 717, 718, 719, 720, 721, 722, 723, 724, 725, 726, 727, 728, 729, 730, 731, 732, 733, 734, 735, 736, 737, 738, 739, 740, 741, 742, 743, 744, 745, 746, 747, 748, 749, 750, 751, 752, 753, 754, 755, 756, 757, 758, 759, 760, 761, 762, 763, 764, 765, 766, 767, 768, 769, 770, 771, 772, 773, 774, 775, 776, 777, 778, 779, 780, 781, 782, 783, 784, 785, 786, 787, 788, 789, 790, 791, 792, 793, 794, 795, 796, 797, 798, 799, 800, 801, 802, 803, 804, 805, 806, 807, 808, 809, 810, 811, 812, 813, 814, 815, 816, 817, 818, 819, 820, 821, 822, 823, 824, 825, 826, 827, 828, 829, 830, 831, 832, 833, 834, 835, 836, 837, 838, 839, 840, 841, 842, 843, 844, 845, 846, 847, 848, 849, 850, 851, 852, 853, 854, 855, 856, 857, 858, 859, 860, 861, 862, 863, 864, 865, 866, 867, 868, 869, 870, 871, 872, 873, 874, 875, 876, 877, 878, 879, 880, 881, 882, 883, 884, 885, 886, 887, 888, 889, 890, 891, 892, 893, 894, 895, 896, 897, 898, 899, 900, 901, 902, 903, 904, 905, 906, 907, 908, 909, 910, 911, 912, 913, 914, 915, 916, 917, 918, 919, 920, 921, 922, 923, 924, 925, 926, 927, 928, 929, 930, 931, 932, 933, 934, 935, 936, 937, 938, 939, 940, 941, 942, 943, 944, 945, 946, 947, 948, 949, 950, 951, 952, 953, 954, 955, 956, 957, 958, 959, 960, 961, 962, 963, 964, 965, 966, 967, 968, 969, 970, 971, 972, 973, 974, 975, 976, 977, 978, 979, 980, 981, 982, 983, 984, 985, 986, 987, 988, 989, 990, 991, 992, 993, 994, 995, 996, 997, 998, 999, 1000, 1001, 1002, 1003, 1004, 1005, 1006, 1007, 1008, 1009, 1010, 1011, 1012, 1013, 1014, 1015, 1016, 1017, 1018, 1019, 1020, 1021, 1022, 1023, 1024, 1025, 1026, 1027, 1028, 1029, 1030, 1031, 1032, 1033, 1034, 1035, 1036, 1037, 1038, 1039, 1040, 1041, 1042, 1043, 1044, 1045, 1046, 1047, 1048, 1049, 1050, 1051, 1052, 1053, 1054, 1055, 1056, 1057, 1058, 1059, 1060, 1061, 1062, 1063, 1064, 1065, 1066, 1067, 1068, 1069, 1070, 1071, 1072, 1073, 1074, 1075, 1076, 1077, 1078, 1079, 1080, 1081, 1082, 1083, 1084, 1085, 1086, 1087, 1088, 1089, 1090, 1091, 1092, 1093, 1094, 1095, 1096, 1097, 1098, 1099, 1100, 1101, 110

[illegible]

Nazwa i adres jednostki projektowania:		Kazimierz Chojnacki Działalność projektowania drogowego ul. Wypoczynkowa 8-5-53 Bydgoszcz NIP: 5812013210, REGON: 1468381039	
Nazwa i adres obiektu budowlanego:		Budynek i przebiegowa droga wiatłachygoz o Gminy Strzeliwo zasilanie ul. Zakładowej B. Prusa w	
Szczegółowe opisanie:		Szkieło projektu 1550 Numer projektu 22	
Projekt stałej organizacji ruchu			
Plan sytuacyjny			
Imię i nazwisko osoby inż.	Specjalność i imię i nazwisko budowlanych Uprawnienia w zakresie drogi NIP: 5812013210 Kazimierz Chojnacki	Data 2017.07.27	Podpis
Kazimierz Chojnacki	Budowlanych i inżynierów KUT/POD/005 Bieluchowska ul. inżynierów Kazimierz Chojnacki ul. inżynierów	Data 2017.08.23	Podpis
Imię i nazwisko osoby inż.	Specjalność i imię i nazwisko budowlanych Uprawnienia w zakresie drogi NIP: 5812013210 Kazimierz Chojnacki ul. inżynierów	Data 2017.08.23	Podpis
Wojciech Kłasiński	Budowlanych i inżynierów KUT/POD/005 Bieluchowska ul. inżynierów		